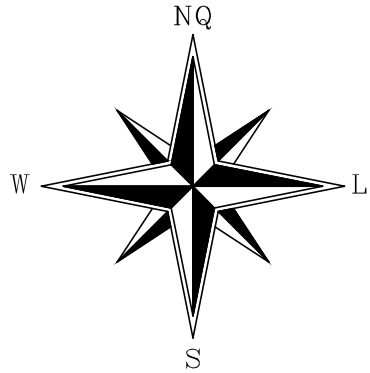
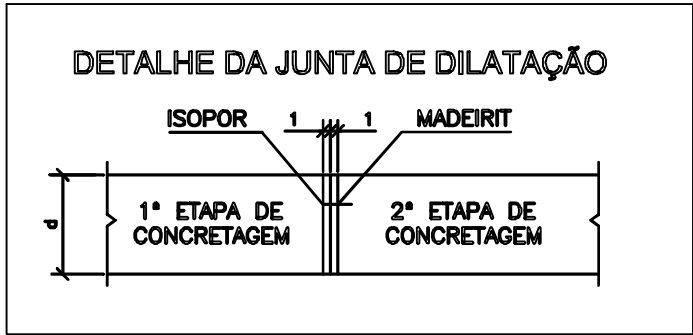
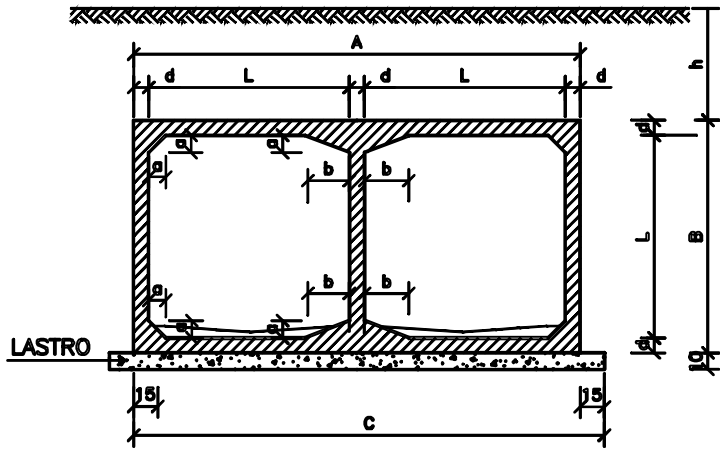


| SEÇÃO L = 200 |       | 0 ≤ h ≤ 100 |       |        |
|---------------|-------|-------------|-------|--------|
| fs ≥ MPa      |       | 0,09        | 0,13  | 0,13   |
| MEDIDAS       | UNID. | SIMPLES     | DUPLO | TRIPLO |
| A             | cm    | 230         | 445   | 660    |
| B             | cm    | 230         | 230   | 230    |
| C             | cm    | 260         | 475   | 690    |
| a             | cm    | 10          | 10    | 10     |
| b             | cm    | ---         | 30    | 30     |
| d             | cm    | 15          | 15    | 15     |
| LASTRO        | m²    | 0,26        | 0,48  | 0,69   |
| FORMA         | m²    | 10,60       | 16,60 | 22,00  |
| CONCRETO      | m³    | 1,31        | 2,32  | 3,32   |
| REVESTIMENTO  | m²    | 0,10        | 0,20  | 0,30   |

NOTAS:  
1 - Concreto com fck ≥ 15 MPa.  
2 - Lastro concreto magro.  
3 - Revestimento: armamassa de cimento e areia (1:3).  
4 - Fazer junta dilatação a cada 10,00m .  
5 - Veículo classe 45 .  
Nomeclatura : h - Altura do aterro sobre a galeria .  
fs - Tensão admissível no solo a galeria .  
6 - Após a concretagem da 2ª etapa, deverão ser retirados os madeirites da junta de dilatação.



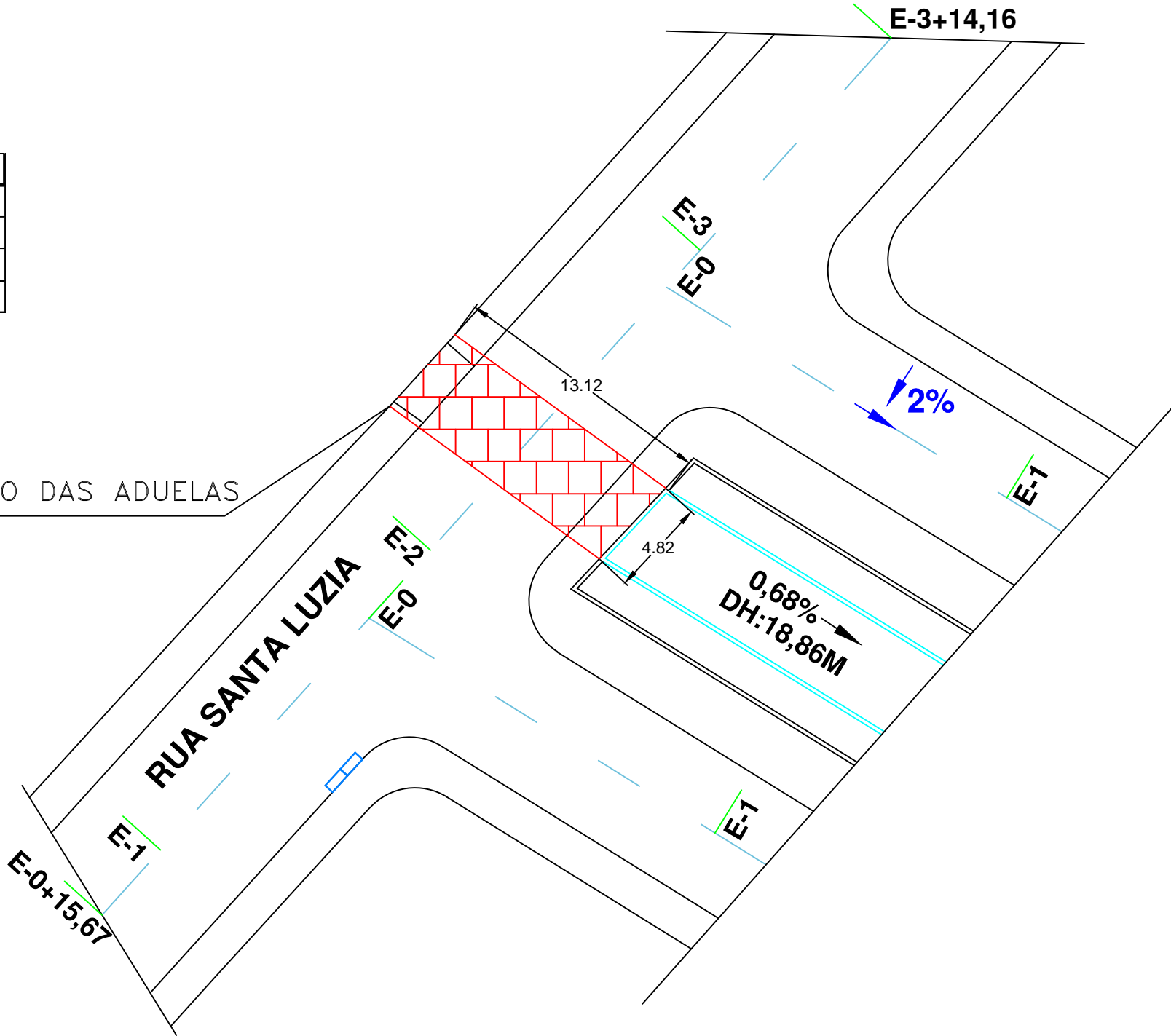
CANALIZAÇÃO DO CÓRREGO CAÇADOR



| QUANTITATIVOS DE VOLUME - FUNDAÇÃO DAS ADUELAS |            |                |          |           |            |
|--|------------|----------------|----------|-----------|------------|
| DESCRIÇÃO                                      | LARGURA(m) | COMPRIMENTO(m) | ÁREA(m2) | ALTURA(m) | VOLUME(m3) |
| CONCRETO MAGRO                                 | 5,20       | 14,00          | 72,80    | 0,10      | 7,28       |
| BRITA 01                                       | 5,20       | 14,00          | 72,80    | 0,20      | 14,56      |
| PEDRA DE MÃO OU RACHÃO                         | 5,20       | 14,00          | 72,80    | 0,50      | 36,40      |

| QUANTITATIVOS DE ADUELAS |         |
|--------------------------|---------|
| DESCRIÇÃO                | UNIDADE |
| ADUELA                   | 28      |
| TOTAL:                   | 28      |

PROJEÇÃO DAS ADUELAS



Conteúdo: Projeto Geométrico - Aduelas  
Título: Concepção em Planta  
Local: Continuação da Canalização Existente na RUA JEREMIAS ZOZETI, Entre a AV. JOÃO LUIZ e a RUA SANTA LUZIA no Bairro - SÃO JOSÉ

Proprietário: Prefeitura Municipal de Catalão  
Cidade: Catalão - GO  
Bairro: SÃO JOSÉ

Desenho: Hagamenon  
Escala: 1/250  
Folha: 03/03

Data: Abril/2023

Concepção em Planta

Assinaturas:

Proprietário: Prefeitura Municipal de Catalão

Resp. Técnico: Hagamenon P. dos Reis CFT-BR nº 005784741-07

observação e outros:

Aprovação: